



天理市

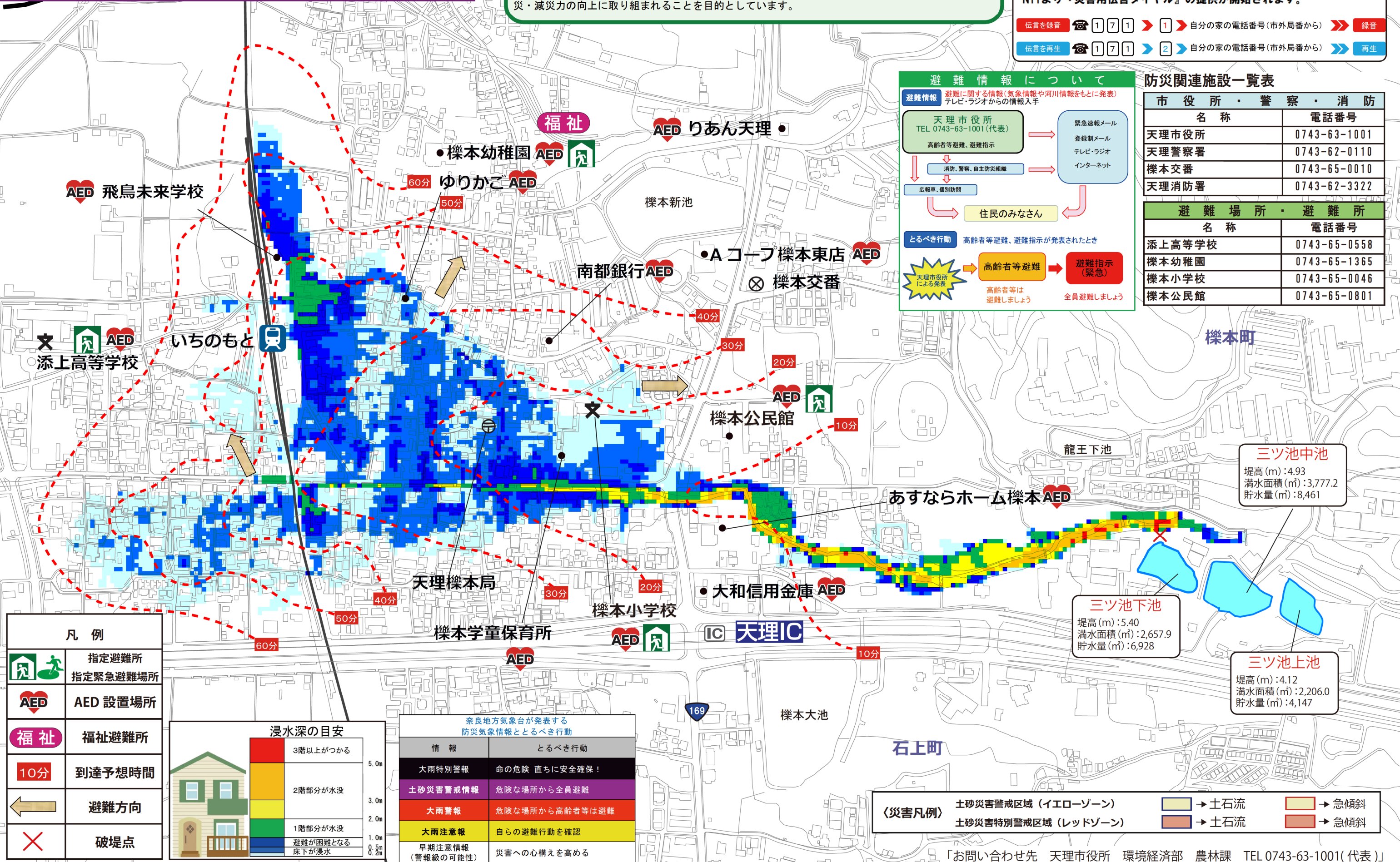
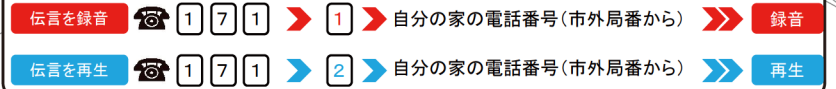
三ツ池下池 + 三ツ池中池 + 三ツ池上池 ハザードマップ

ため池ハザードマップとは？

ため池ハザードマップは、万が一の地震や大雨によってため池が決壊するおそれのある場合または決壊した場合に、迅速かつ安全に避難するために役立つ情報を提供するものです。
また、住民のみなさんがため池ハザードマップを通じて、想定される被害を知ることによって、地域の防災・減災力の向上に取り組まれることを目的としています。

災害用伝言ダイヤルの利用方法

地震等の災害発生時に、被災地の方の安否を気遣う通話が増加し、被災地への通話がつながりにくい状況になった場合、NTTより『災害用伝言ダイヤル』の提供が開始されます。



避難情報について

避難情報 避難に関する情報(気象情報や河川情報をもとに発表) テレビ・ラジオからの情報入手

天理市役所 TEL 0743-63-1001(代表)

高齢者等避難、避難指示

消防、警察、自主防災組織

広報車、個別訪問

住民のみなさん

とるべき行動 高齢者等避難、避難指示が発表されたとき

天理市役所による発表

高齢者等避難

避難指示(緊急)

高齢者等は避難しましょう

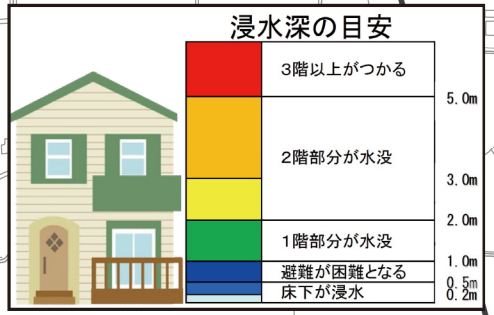
全員避難しましょう

防災関連施設一覧表

市役所・警察・消防	
名称	電話番号
天理市役所	0743-63-1001
天理警察署	0743-62-0110
樫本交番	0743-65-0010
天理消防署	0743-62-3322
避難場所・避難所	
名称	電話番号
添上高等学校	0743-65-0558
樫本幼稚園	0743-65-1365
樫本小学校	0743-65-0046
樫本公民館	0743-65-0801

凡例

	指定避難所
	指定緊急避難場所
	AED 設置場所
	福祉避難所
	到達予想時間
	避難方向
	破堤点



奈良地方気象台が発表する 防災気象情報ととるべき行動

情報	とるべき行動
大雨特別警報	命の危険 直ちに安全確保!
土砂災害警戒情報	危険な場所から全員避難
大雨警報	危険な場所から高齢者等は避難
大雨注意報	自らの避難行動を確認
早期注意情報 (警報級の可能性)	災害への心構えを高める

<災害凡例>

土砂災害警戒区域 (イエローゾーン)	→ 土石流	→ 急傾斜
土砂災害特別警戒区域 (レッドゾーン)	→ 土石流	→ 急傾斜

「お問い合わせ先 天理市役所 環境経済部 農林課 TEL 0743-63-1001(代表)」