

これは図面に記録されている内容を証明した書面である。
令和6年4月10日
奈良地方務局

登記官

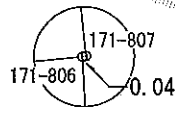
岡本基治



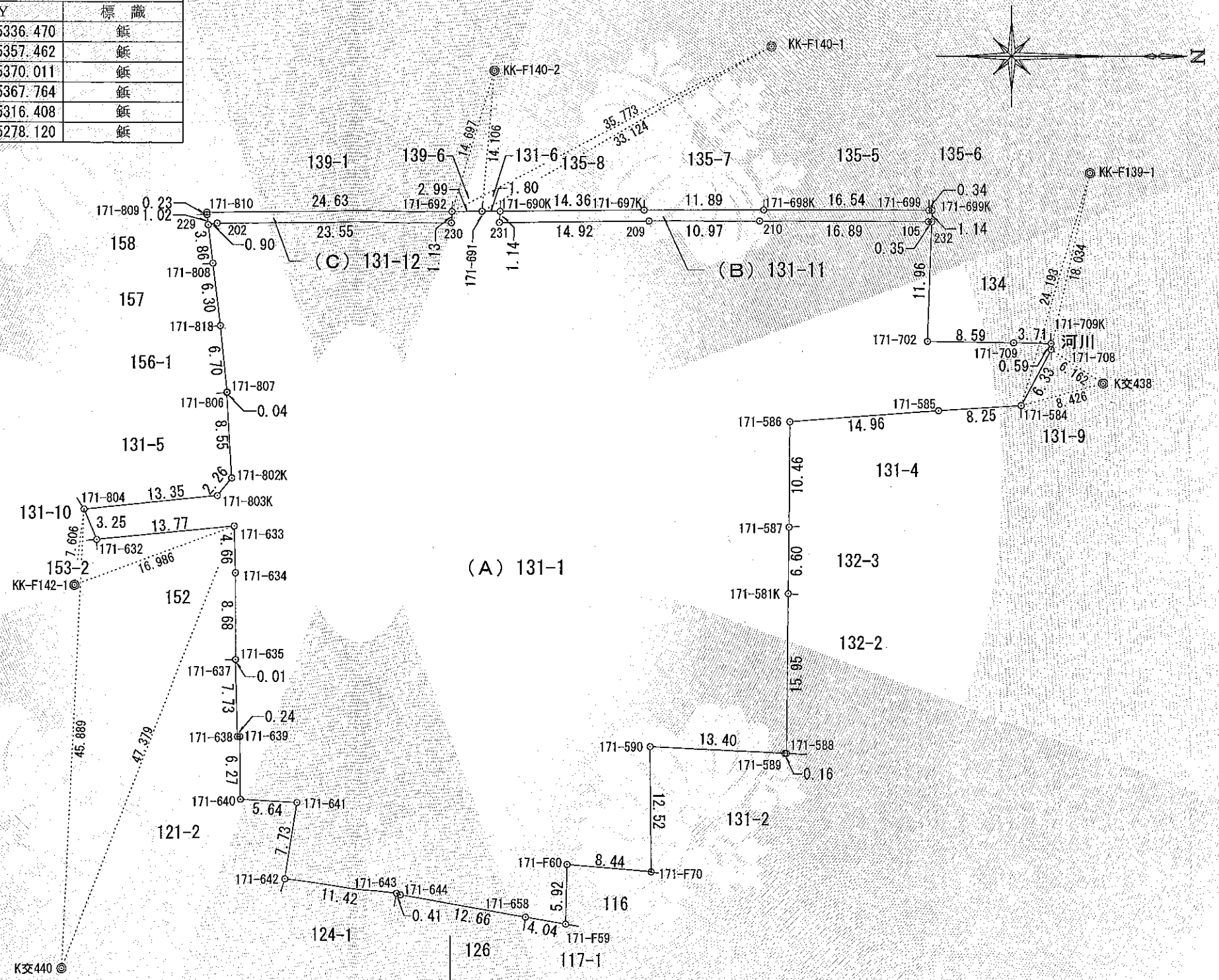
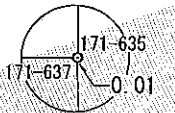
地番	131-1、-11、-12	地積測量図
土地の所在	天理市丹波市町	1/2

図根点座標リスト			
点名	X	Y	標識
K交438	-155772.183	-15336.470	鉄
KK-F139-1	-155773.448	-15357.462	鉄
KK-F140-1	-155805.284	-15370.011	鉄
KK-F140-2	-155832.870	-15367.764	鉄
KK-F142-1	-155875.025	-15316.408	鉄
K交440	-155876.385	-15278.120	鉄

拡大図 S=1:100



拡大図 S=1:100



作成者	公益社団法人奈良県公共嘱託登記土地家屋調査士協会 社員 奈良県天理市樺本町1457番地 土地家屋調査士 堀 貴 至 (令和 6 年 3 月 2 2 日作成)
-----	---

申請人	天理市長 並河 健
-----	-----------

縮尺	1/500
----	-------

登記年月日：令和6年4月8日

これは図面に記録されている内容を証明した書面である。
令和6年4月10日
奈良地方務局

登記官

岡本基治



地番	131-1、-11、-12	地積測量図
土地の所在	天理市丹波市町	2/2

地番	NO	標識	X	Y	辺長	測線
(B) 232			-155789.219	-15352.601	1.14	171-699K-232
131-11 171-699K			-155789.177	-15353.743	0.34	171-699-171-699K
171-699		プレート	-155789.517	-15353.743	16.54	171-698K-171-699
171-698K			-155806.057	-15353.732	11.89	171-697K-171-698K
171-697K			-155817.951	-15353.724	14.36	171-690K-171-697K
171-690K			-155832.313	-15353.714	1.14	231-171-690K
231			-155832.383	-15352.576	14.92	209-231
209			-155817.455	-15352.630	10.97	210-209
210			-155806.476	-15352.629	16.89	105-210
105			-155789.577	-15352.602	0.35	232-105
倍面積			96.146740		㎡	
面積			48.0733700		㎡ 地積 48.07 ㎡	

地番	NO	標識	X	Y	辺長	測線
(C) 171-692			-155837.119	-15353.694	24.63	171-810-171-692
131-12 171-810			-155861.754	-15353.588	0.23	171-809-171-810
171-809			-155861.736	-15353.351	1.02	229-171-809
229			-155861.615	-15352.332	0.90	202-229
202			-155860.721	-15352.501	23.55	230-202
230			-155837.171	-15352.562	1.13	171-692-230
倍面積			54.699861		㎡	
面積			27.3499305		㎡ 地積 27.34 ㎡	

*公式 $A = 1/2 \sum (X_2 - X_1)(Y_1 + Y_2)$

地番	NO	標識	X	Y	辺長	測線
(A) 171-658		鉋	-155829.853	-15283.151	12.66	171-644-171-658
131-1 171-644			-155842.333	-15285.310	0.41	171-643-171-644
171-643			-155842.721	-15285.463	11.42	171-642-171-643
171-642			-155854.056	-15286.887	7.73	171-641-171-642
171-641			-155852.842	-15294.524	5.64	171-640-171-641
171-640		プレート	-155858.477	-15294.876	6.27	171-639-171-640
171-639			-155858.523	-15301.146	0.24	171-638-171-639
171-638			-155858.763	-15301.142	7.73	171-637-171-638
171-637		プレート	-155858.955	-15308.872	0.01	171-635-171-637
171-635		プレート	-155858.941	-15308.872	8.68	171-634-171-635
171-634		ブラ杭	-155858.948	-15317.553	4.66	171-633-171-634
171-633		鉋	-155859.064	-15322.220	13.77	171-632-171-633
171-632		ブラ杭	-155872.776	-15320.942	3.25	171-804-171-632
171-804		鉋	-155874.029	-15323.949	13.35	171-803K-171-804
171-803K			-155860.744	-15325.270	2.26	171-802K-171-803K
171-802K			-155859.306	-15327.016	8.55	171-806-171-802K
171-806		プレート	-155859.788	-15335.555	0.04	171-807-171-806
171-807			-155859.742	-15335.562	6.70	171-818-171-807
171-818		プレート	-155860.411	-15342.229	6.30	171-808-171-818
171-808			-155861.159	-15348.489	3.86	229-171-808
229			-155861.615	-15352.332	0.90	202-229
202			-155860.721	-15352.501	23.55	230-202
230			-155837.171	-15352.562	1.13	171-692-230
171-692			-155837.119	-15353.694	24.63	171-691-171-692
171-691		プレート	-155834.122	-15353.713	1.80	171-690K-171-691
171-690K			-155832.313	-15353.714	1.14	231-171-690K
231			-155832.383	-15352.576	14.92	209-231
209			-155817.455	-15352.630	10.97	210-209
210			-155806.476	-15352.629	16.89	105-210
105			-155789.577	-15352.602	0.35	232-105
232			-155789.219	-15352.601	11.96	171-702-232
171-702		鉋	-155789.654	-15340.643	8.59	171-709-171-702
171-709		鉋	-155781.057	-15340.506	3.71	171-709K-171-709
171-709K			-155777.342	-15340.447	0.59	171-708-171-709K
171-708		鉋	-155777.335	-15339.851	6.33	171-584-171-708
171-584		鉋	-155780.316	-15334.264	8.25	171-585-171-584
171-585		ブラ杭	-155788.551	-15333.754	14.96	171-586-171-585
171-586		プレート	-155803.468	-15332.606	10.46	171-587-171-586
171-587			-155803.568	-15322.138	6.60	171-581K-171-587
171-581K			-155803.648	-15315.531	15.95	171-588-171-581K
171-588		鉋	-155803.841	-15299.577	0.16	171-589-171-588
171-589		コン杭	-155804.005	-15299.586	13.40	171-590-171-589
171-590		プレート	-155817.396	-15300.237	12.52	171-F70-171-590
171-F70		鉋	-155817.300	-15287.716	8.44	171-F60-171-F70
171-F60			-155825.716	-15288.417	5.92	171-F59-171-F60
171-F59		鉋	-155825.862	-15282.490	4.04	171-658-171-F59
倍面積			7780.895915		㎡	
面積			3890.4479575		㎡ 地積 3890.44 ㎡	

作成者	公益社団法人奈良県公共嘱託登記土地家屋調査士協会 社員 奈良県天理市樺本町1457番地 土地家屋調査士 堀 貴 至 (令和 6年 3月 22日作成)	申請人	天理市長 並河 健	縮尺	1/
-----	---	-----	-----------	----	----