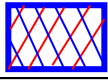

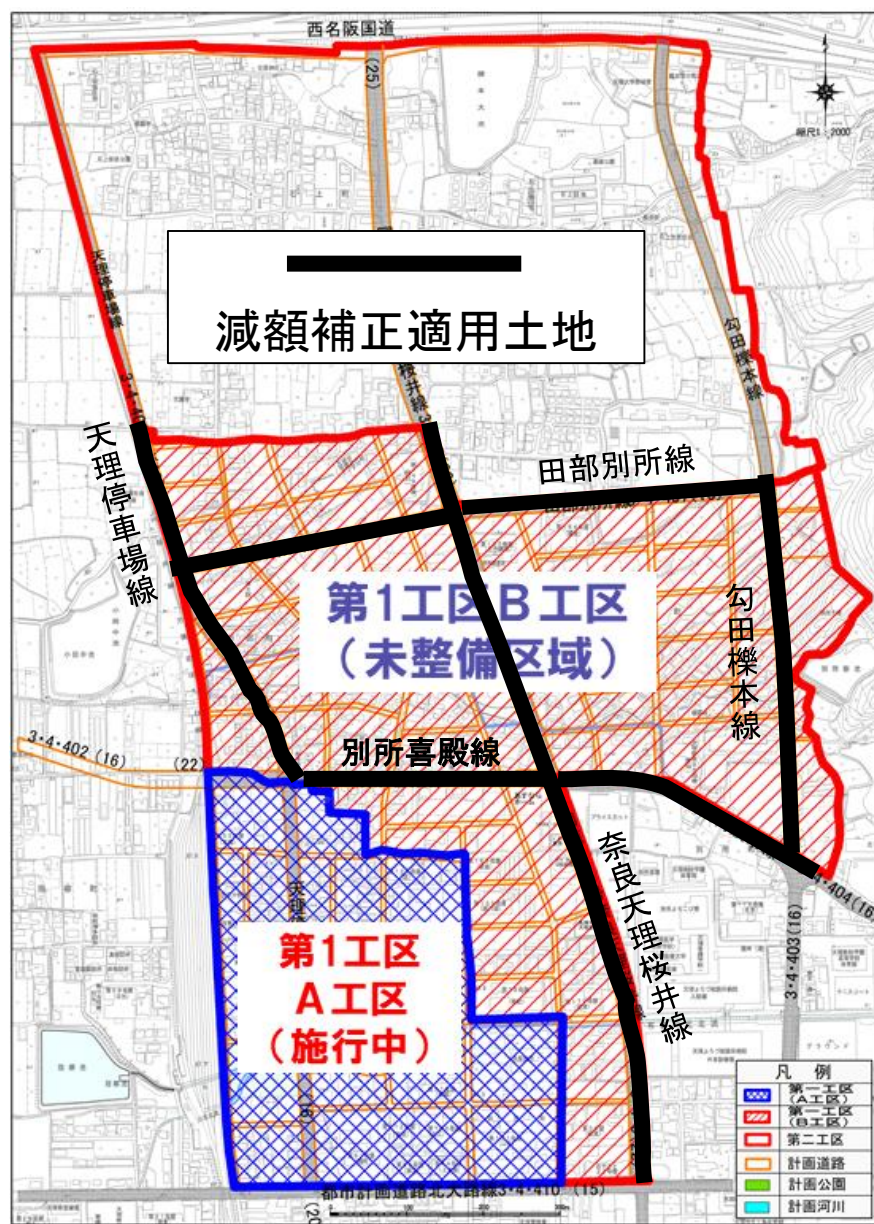


(令和4年12月18日まで)

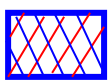
(事業認可) 土地区画整理事業63.4ha

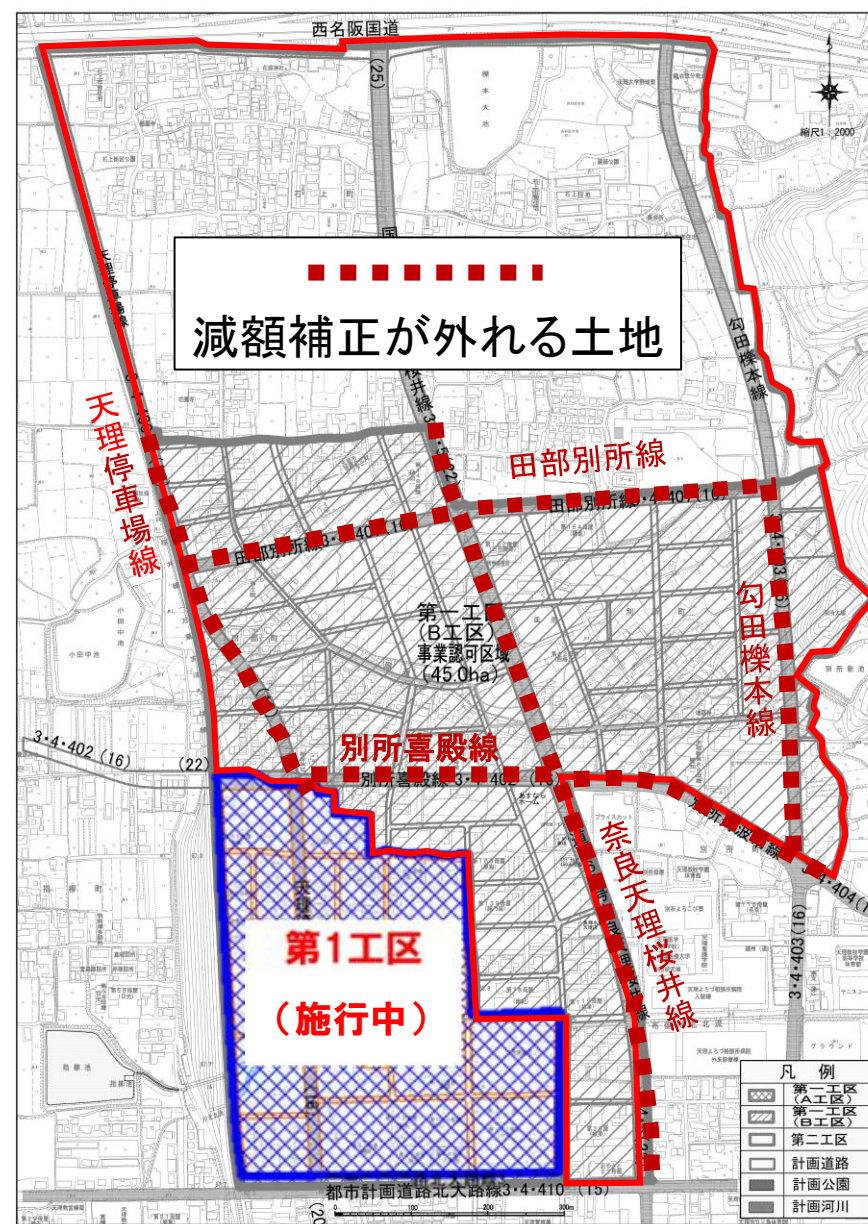
| | | | | | |
|--------|------|--------|-----|---------|---|
| 事業認可区域 | 第一工区 | 63.4ha | A工区 | 約18.5ha |  |
| | | | B工区 | 約44.9ha |  |



(令和4年12月19日～現在)

土地区画整理事業63.4haのうち
44.9haを認可から除外(18.5haのみ事業認可)。

| | | | |
|--------|---------------|---------|---|
| 事業認可区域 | 第一工区 | 約18.5ha |  |
| | ※旧(第一工区(A工区)) | | |



(注) 都市計画道路
計画線は目安です。